




Codes et limites des masses d'eau superficielle

11/ Rive gauche du Rhône aval

- R668 Codes des masses d'eau cours d'eau
- L1 Codes des masses d'eau plans d'eau
-  Masses d'eau artificielles - code > R3000 (+ code R1484)
-  Limite des territoires SDAGE-DCE
-  Cours d'eau



Les couleurs sont utilisées pour visualiser les masses d'eau et leur limite



Echelle 1/500 000 e - ©IGN BD Carthage / ©IGN BD Carthage

